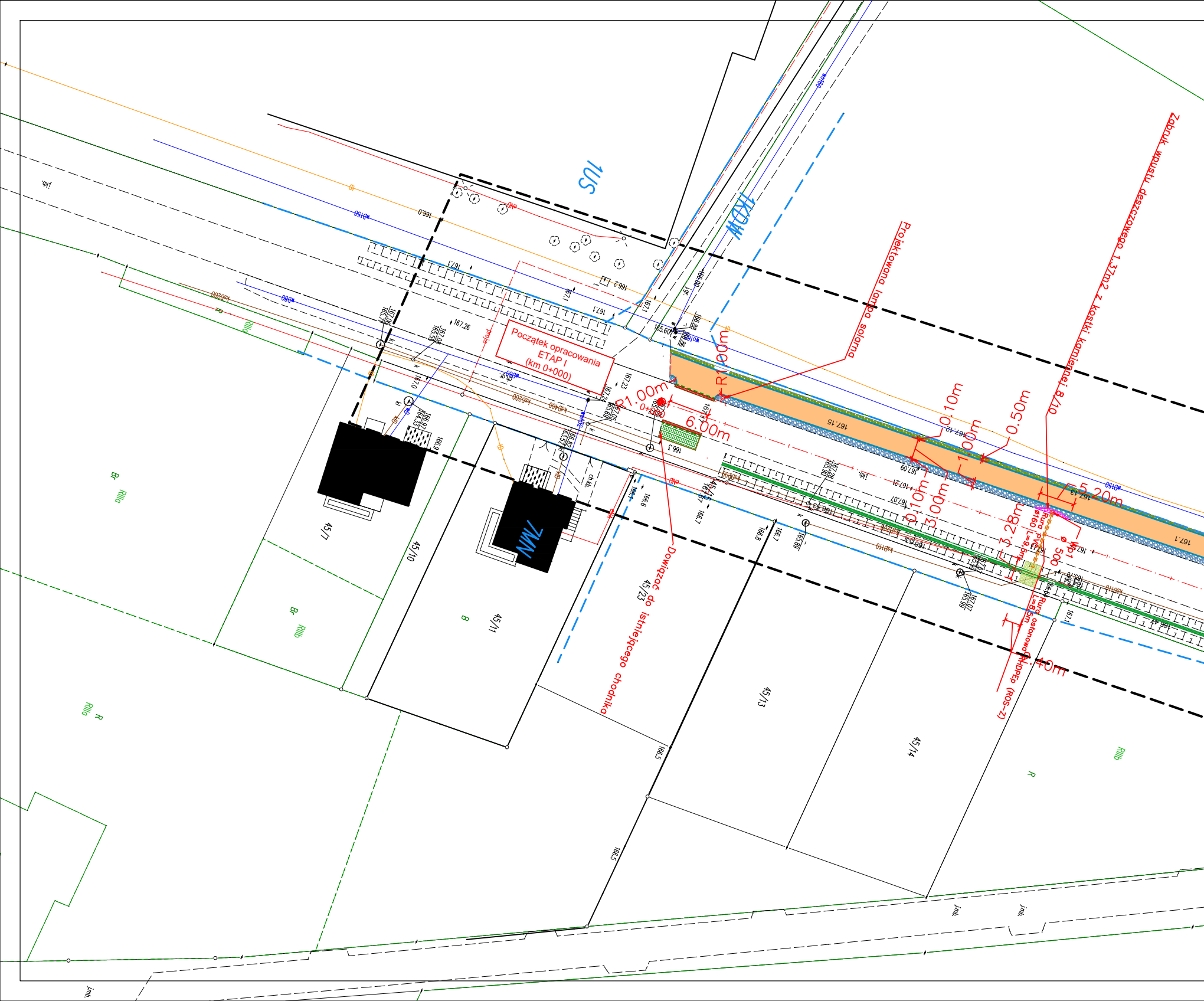
1US
1KDW
MN
Początek opracowania ETAP I (km 0+000)
Projektowana lampa solarna
Zabruk wpustu deszczowego 1,37m2 z kostki kamiennej 8/10
Dowiązać do istniejącego chodnika
R1.00m
R1.00m
0+000
6.00m
0.10m
1.00m
0.50m
0.10m
3.00m
5.20m
3.28m
4.40m
Rura PVC ø160 L=9,5m
Wp1 ø 500
Rura ostonowa HDPEp (ROS-Z) L=8,5m
45/7
45/10
45/11
45/23
45/13
45/14
45/15
Br RIIIa
Br RIIIb
B
R RIIIa
R
RIIIb
167.15
167.1
166.3
166.5
wD150
wD160
kSD200
kSD400
kSD110
jmb.

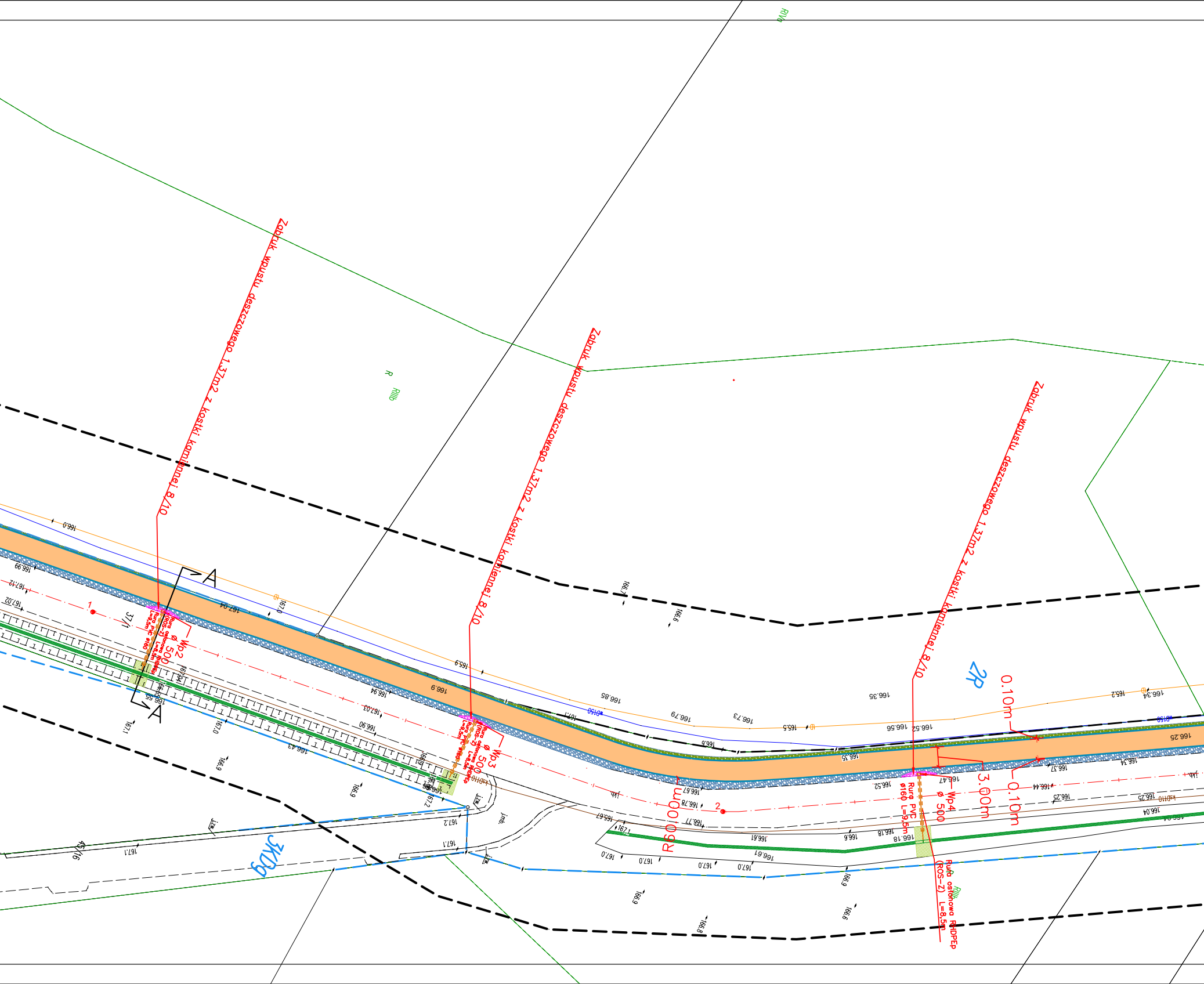
Zabruk wpustu deszczowego 1,37m2 z kostki kamiennej 8/10
Zabruk wpustu deszczowego 1,37m2 z kostki kamiennej 8/10
Zabruk wpustu deszczowego 1,37m2 z kostki kamiennej 8/10
RIVa
R
RIIIb
A
A
37/1
1
Wp2
ø 500
Rura osłonowa RHDPEp (ROS-Z) L=8,5m
Rura PVC ø160 L=9,5m
Wp3
ø 500
Rura osłonowa RHDPEp (ROS-Z) L=8,5m
Rura PVC ø160 L=9,5m
ksD110
Wp4
ø 500
Rura PVC ø160 L=9,5m
Rura osłonowa RHDPEp (ROS-Z) L=8,5m
RIIIb
2
R60.00m
3.00m
0.10m
0.10m
2R
3KDg
45/16
jmb.
166.0
166.99
167.12
167.02
167.04
167.0
166.9
165.9
166.94
166.55
167.03
166.90
166.43
167.1
167.2
166.85
166.79
166.73
166.5
166.6
166.56
166.52
166.35
166.47
166.18
166.61
166.67
166.78
166.77
166.44
166.25
166.04
166.34
166.2
166.37
166.52
165.67
167.1
167.0

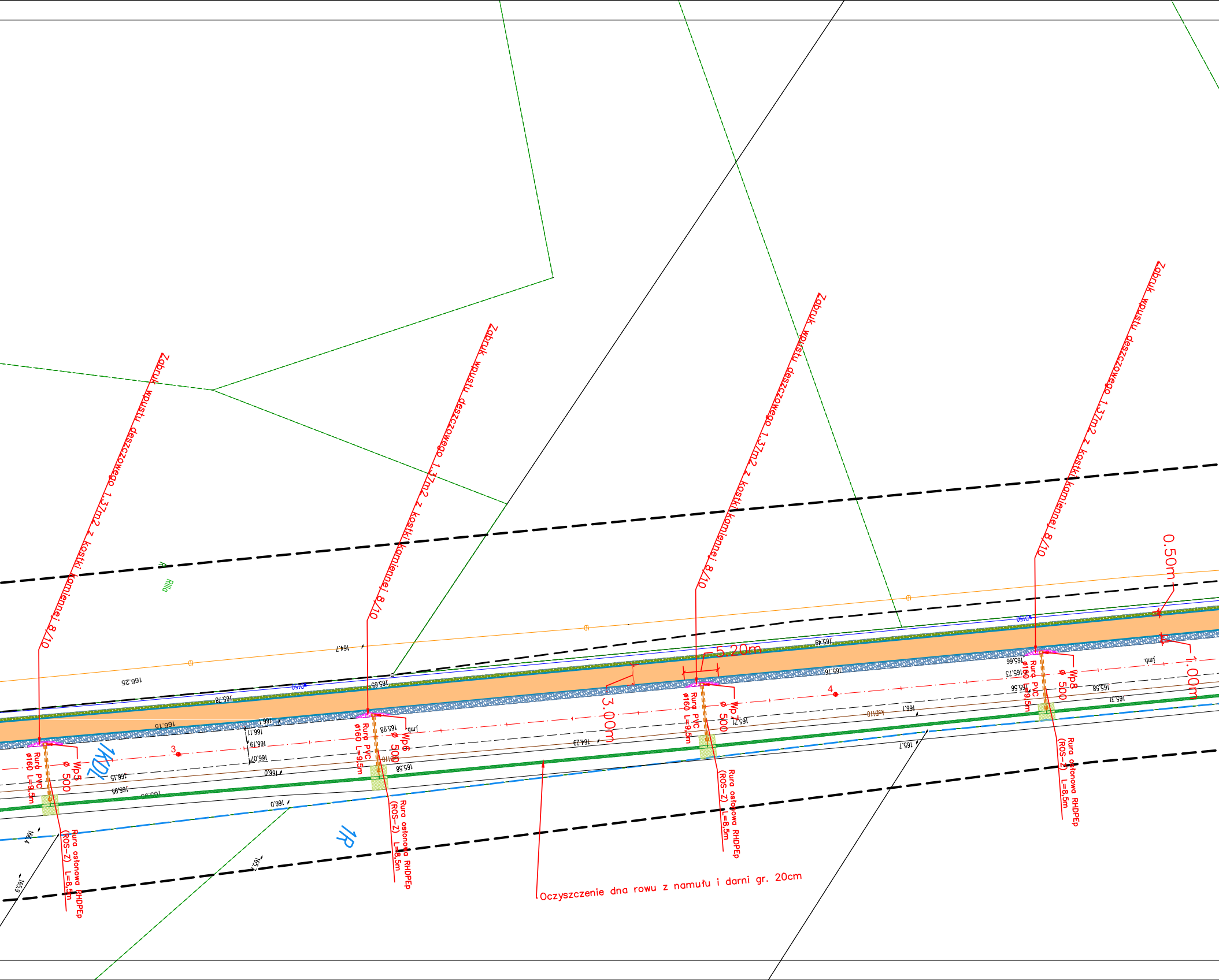
Zbruk wpustu deszczowego 1,37m2 z kostki kamiennej 8/10
Zbruk wpustu deszczowego 1,37m2 z kostki kamiennej 8/10
Zbruk wpustu deszczowego 1,37m2 z kostki kamiennej 8/10
Zbruk wpustu deszczowego 1,37m2 z kostki kamiennej 8/10
Wp5 ø 500
Rura PVC ø160 L=9,5m
Rura osłonowa RHDPEp (ROS-Z) L=8,5m
Wp6 ø 500
Rura PVC ø160 L=9,5m
Rura osłonowa RHDPEp (ROS-Z) L=8,5m
Wp7 ø 500
Rura PVC ø160 L=9,5m
Rura osłonowa RHDPEp (ROS-Z) L=8,5m
Wp8 ø 500
Rura PVC ø160 L=9,5m
Rura osłonowa RHDPEp (ROS-Z) L=8,5m
5.20m
3.00m
0.50m
1.00m
Oczyszczenie dna rowu z namułu i darni gr. 20cm
1KDL
1R
3
4
Rilio
166.25
165.78
165.65
164.7
165.49
165.76
165.66
165.73
165.56
165.58
165.31
166.1
165.7
164.29
165.71
166.15
166.1
166.11
166.19
166.07
166.0
165.15
165.95
165.98
165.58
165.90
166.0
165.9
165.

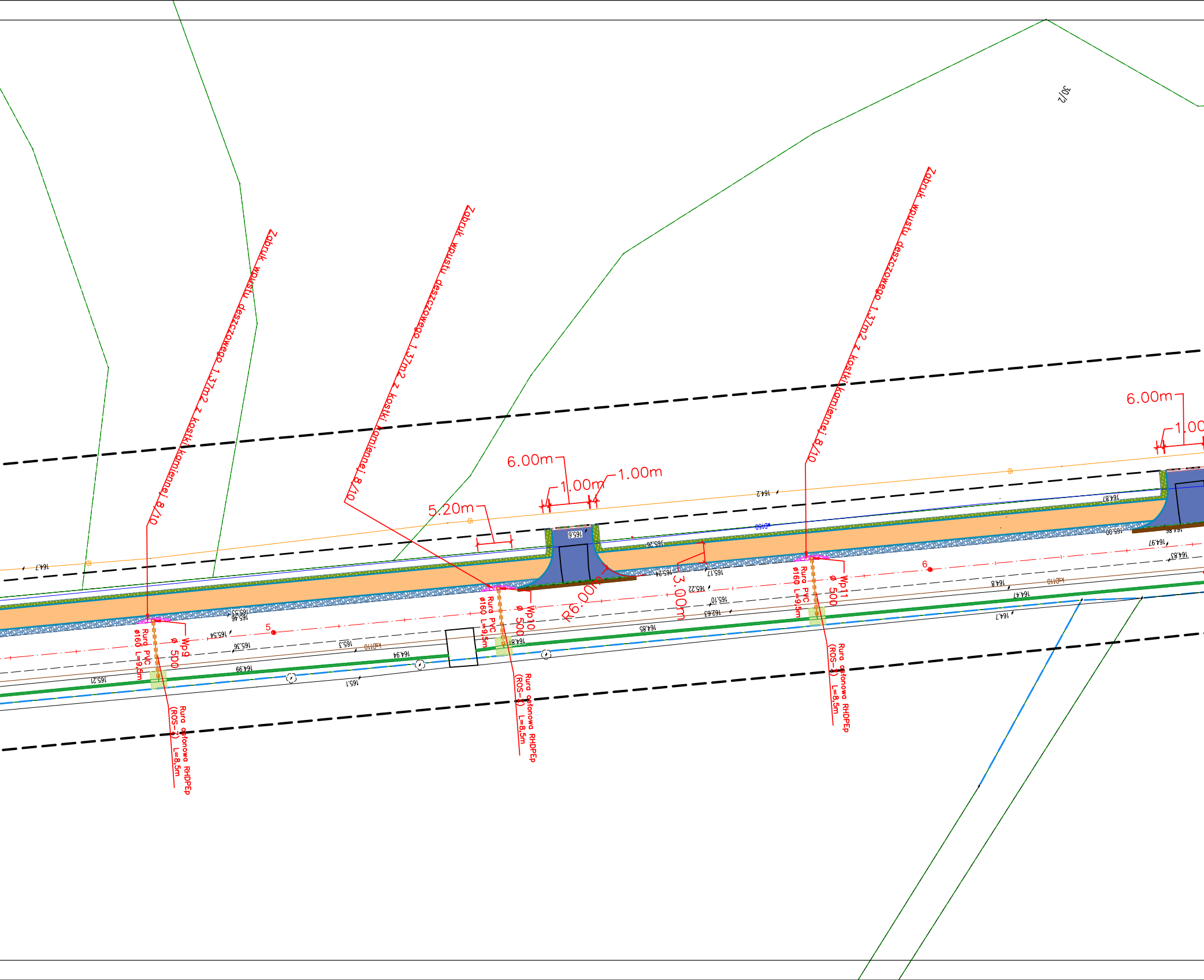
30/2
Zabruk wpustu deszczowego 1,37m2 z kostki kamiennej 8/10
Zabruk wpustu deszczowego 1,37m2 z kostki kamiennej 8/10
Zabruk wpustu deszczowego 1,37m2 z kostki kamiennej 8/10
6.00m
1.00m
1.00m
5.20m
6.00m
R6.00m
3.00m
Wp9
ø 500
Rura PVC ø160 L=9,5m
Rura osłonowa RHDPEp (ROS-2) L=8,5m
Wp10
ø 500
Rura PVC ø160 L=9,5m
Rura osłonowa RHDPEp (ROS-2) L=8,5m
Wp11
ø 500
Rura PVC ø160 L=9,5m
Rura osłonowa RHDPEp (ROS-2) L=8,5m
5
6
165.6
164.7
164.2
164.87
165.00
164.96
164.97
164.83
165.26
165.24
165.17
165.22
165.10
162.63
164.8
164.47
164.7
165.53
165.46
165.54
165.36
165.3
164.94
164.99
165.21
165.1
164.85
164.8

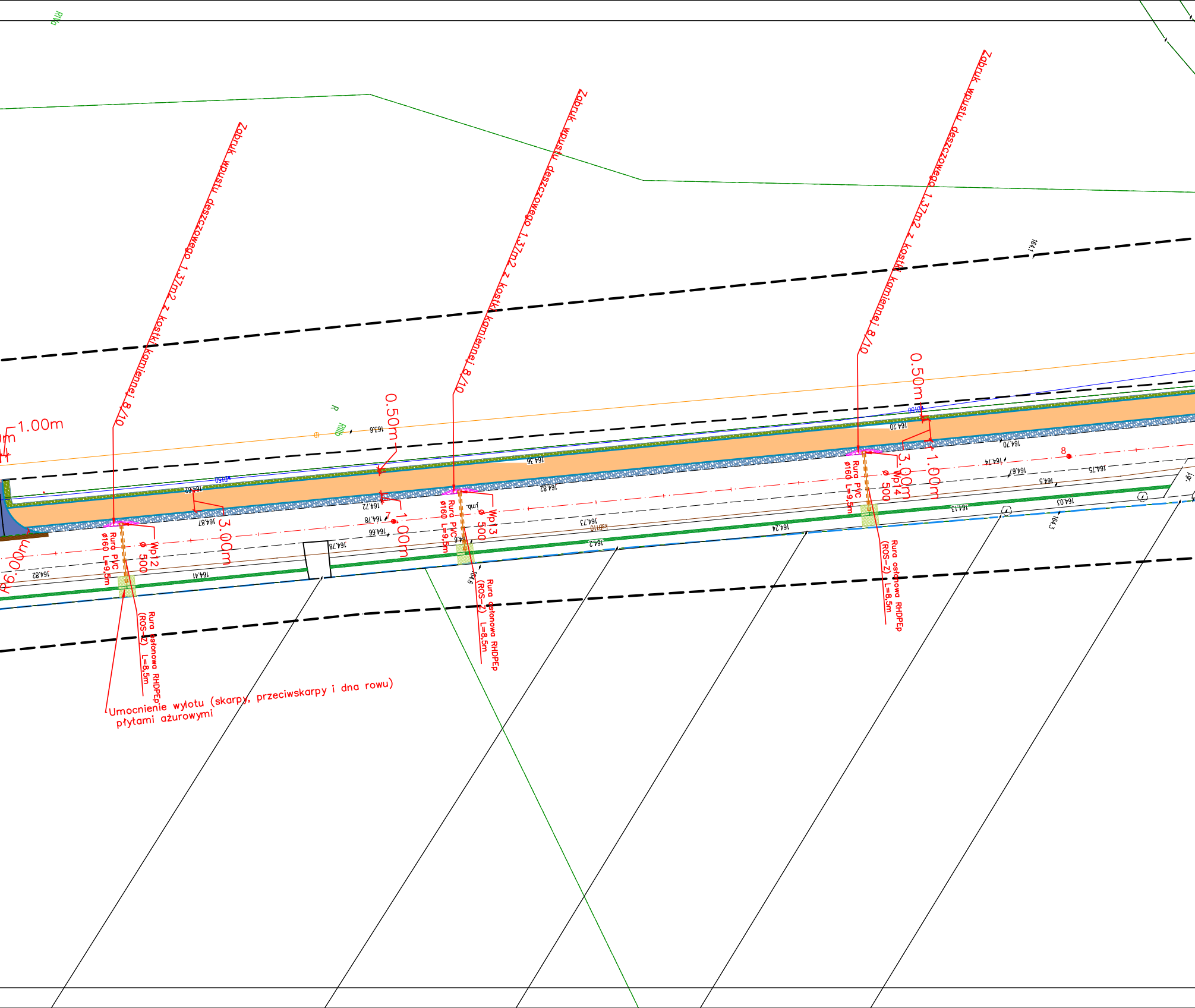
RIVa
Zbruk wpustu deszczowego 1,37m2 z kostki kamiennej 8/10
Zbruk wpustu deszczowego 1,37m2 z kostki kamiennej 8/10
Zbruk wpustu deszczowego 1,37m2 z kostki kamiennej 8/10
164.1
R
RIIIb
163.6
0.50m
0.50m
1.00m
ø150
ø150
164.62
164.87
3.00m
164.72
164.78
164.66
1.00m
164.78
164.56
164.82
164.73
164.20
164.70
164.74
164.67
164.5
164.75
164.03
164.13
164.24
164.2
164.3
8
3.00m
1.00m
Wp12 ø 500
Wp13 ø 500
Wp14 ø 500
Rura PVC ø160 L=9,5m
Rura PVC ø160 L=9,5m
Rura PVC ø160 L=9,5m
Rura osłonowa RHDPEp (ROS-Z) L=8,5m
Rura osłonowa RHDPEp (ROS-Z) L=8,5m
Rura osłonowa RHDPEp (ROS-Z) L=8,5m
164.82
164.41
164.6
6.00m
Umocnienie wylotu (skarpy, przeciwskarpy i dna rowu) płytami ażurowymi

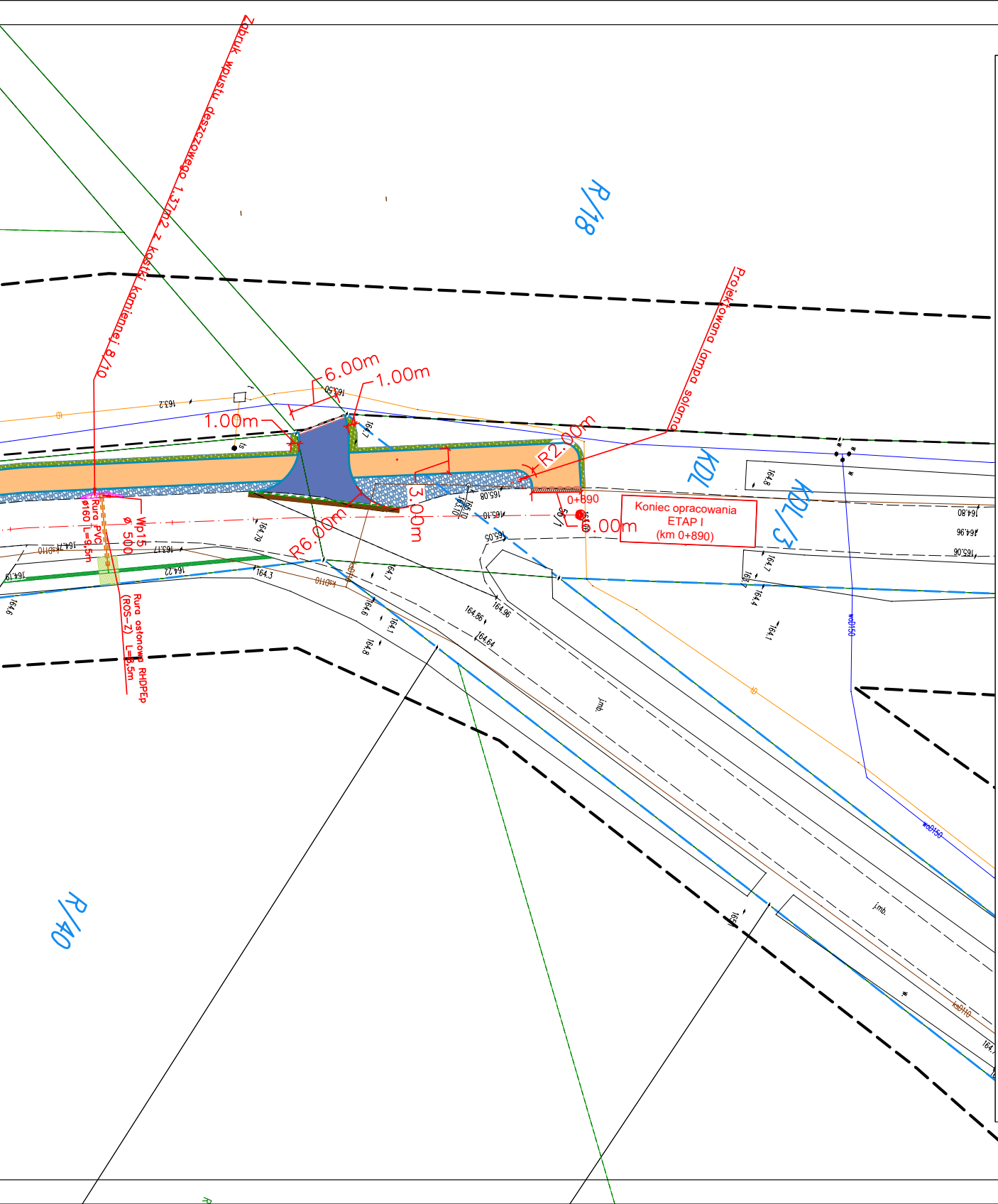
Zabruk wpustu deszczowego 1.37m2 z kostki kamiennej 8/10
R/18
R/40
6.00m
1.00m
1.00m
R2.00m
R6.00m
3.00m
6.00m
0+890
Koniec opracowania ETAP I (km 0+890)
Projektowana lampa solarna
KDL
KDL/3
Wp15 ø 500
Rura PVC ø160 L=9,5m
Rura osłonowa RHDPEp (ROS-Z) L=8,5m
jmb.
163.2
164.3
164.7
164.8
164.96
164.64
164.86
164.4
164.1
165.08
165.05
164.80
164.96
165.06

LEGENDA

🟧	Projektowana nawierzchnia ścieżki rowerowej AC 8S gr. 4cm
🟦	Projektowana nawierzchnia wjazdów indywidualnych i zjazdów z asfaltobetonu AC 8S
▨	Projektowane odtworzenie nawierzchni z masy bitumicznej AC 11S gr.5 cm
🟥	Projektowane odtworzenie nawierzchni zkostki granitowej 8/10
🟩	Projektowana nawierzchnia chodnika kostka betonowa typu "HOLLAND" 8x10x20 cm
▨	Projektowany zabruk wpustów deszczowych z kostki ganitowej 8/10
▨	Projektowane wzmocnienie wylotu przykanalika z płyt ażurowych gr. 8cm
▨	Projektowana nawierzchnia z kruszywa 0/31,5 gr. 10cm
▨	Projektowane odmulenie rowu drogowego gr. 20cm
🟩	Projektowane humusowanie gr.15 cm
—	Projektowane obrzeże betonowe 8x30x100
—	Projektowany krawężnik betonowy 15x30x100 światło +12cm
- - -	Projektowany krawężnik betonowy najazdowy 15x22x100 światło +4cm
- - -	Projektowany krawężnik betonowy 15x30x100 na leżąco światło +0cm
—	Projektowany opornik betonowy 10x30x100 zlicowany na +0cm
—	Projektowana rura przykanalika PVC SN8 ø 160
- - -	Projektowana rura osłonowa przeciskowa RHDPEp (ROZ-Z)
◇	Projektowany wpust deszczowy ø500 wraz z rusztem żeliwnym
✕	Projektowana lampa oświetleniowa solarna .
— — —	Istniejąca krawędź nawierzchni.
— — —	Granica użytku.
—	Linia granicy.
— — —	Zakres opracowania.
172	Numer działki.

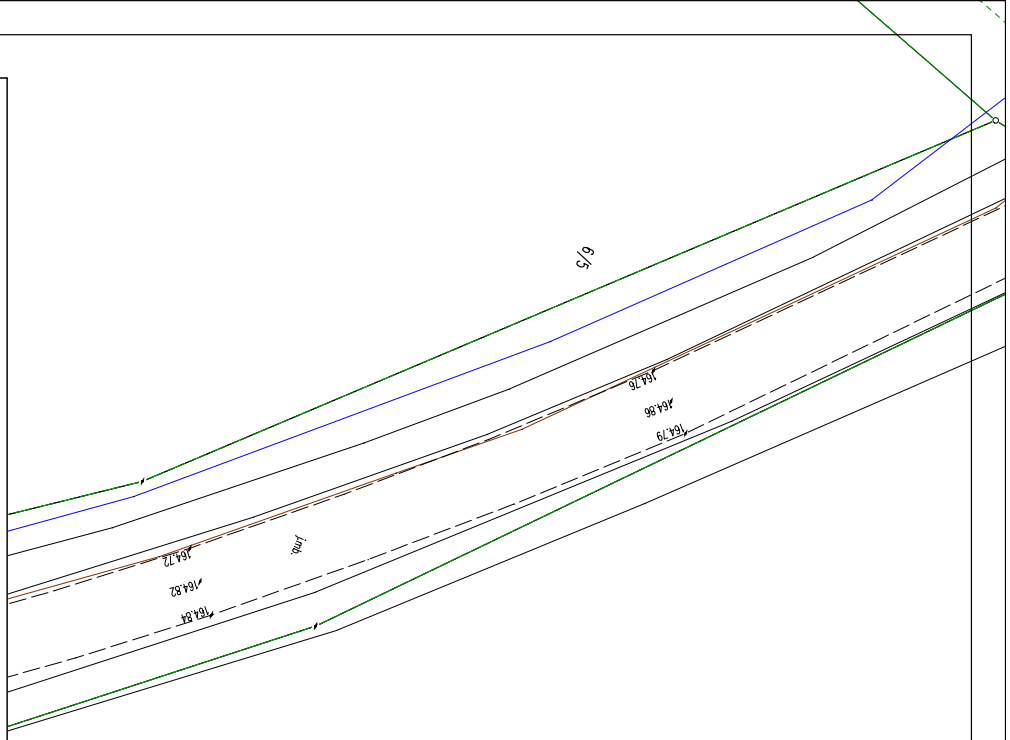
6/5
164.76
164.86
164.79
164.72
164.82
164.84

Inwestor:	Gmina Kondratowice, ul. Nowa 1, 57–150 Prusy		
Wykonawca:	DROG–BUD BARTKÓW Sp. z o.o. ul.Klonowa 1, 57–130 Przeworno		
Obiekt Budowlany:	"Przebudowa drogi powiatowej nr 3048D polegająca na budowie ścieżki rowerowej reacji Kondratowice-Karczyn"-Etap I.		Data: 30.11.2025r.
Opracowanie:	Projekt zagospodarowania terenu		Stadium: PZT
Tytuł rysunku:	Plan sytuacyjny		Branża: Drogowa
Stanowisko:	Imię i Nazwisko – nr uprawnień	Podpis:	Skala: 1:500
Projektant:	mgr inż. Marek Widłak –DOŚ/0093/PBD/21		Nr rys.: 1