Kanał popłuczyn

Skala 1:100/500



P.p.=170,00	Ho=1,25	Ho=1,14	Ho=1,29
Rzędna istniejącego terenu	181,70	181,66	181,83
Rzędna dna proj. kanału	180,45	180,52	180,54
Długość odcinka	14,94		2,98
Proj. spadek kanału, odległość	L=17,93 i=5,0 ‰		
Proj. średnica nominalna, materiał	DN200, PCV-u		
Prędkość, przepływ, wypełnienie	Q=0,00 l/s, hz=- cm		
Hektometr i odległości	0	14,94	17,93

Przelew i spust ze zbiornika 1

Skala 1:100/500



P.p.=170,00	Ho=1,15	wa90, gtosi=1,60	Ho=1,16	Ho=1,30
Rzędna istniejącego terenu	181,60		181,63	181,80
Rzędna dna proj. kanału	180,45		180,49	180,50
Długość odcinka	7,35			3,21
Proj. spadek kanału, odległość	L=10,56 i=5,0 ‰			
Proj. średnica nominalna, materiał	DN200, PCV-u			
Prędkość, przepływ, wypełnienie	Q=0,00 l/s hz=- cm			
Hektometr i odległości	0	4,44	7,35	10,56

Przelew i spust ze zbiornika 2

Skala 1:100/500

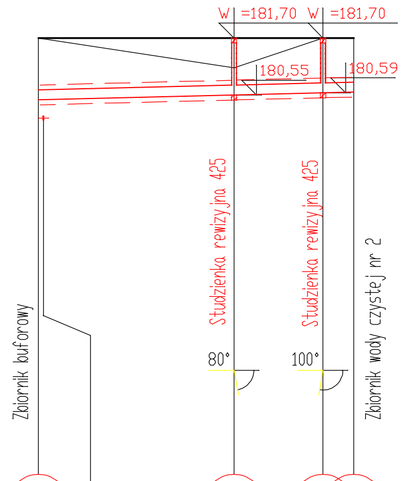

P.p.=170,00	Ho=1,25	wa90, gtosi=1,60	Ho=1,15	Ho=1,11	Ho=1,09
Rzędna istniejącego terenu	181,70		181,10	181,70	181,70
Rzędna dna proj. kanału	180,45		180,55	180,59	180,61
Długość odcinka	19,73		8,97		3,09
Proj. spadek kanału, odległość	L=31,78 i=5,0 ‰				
Proj. średnica nominalna, materiał	DN200, PCV-u				
Prędkość, przepływ, wypełnienie	Q=0,00 l/s, hz=- cm				
Hektometr i odległości	0		19,73	28,70	31,78

Kanał ścieków sanitarnych

Skala 1:100/500

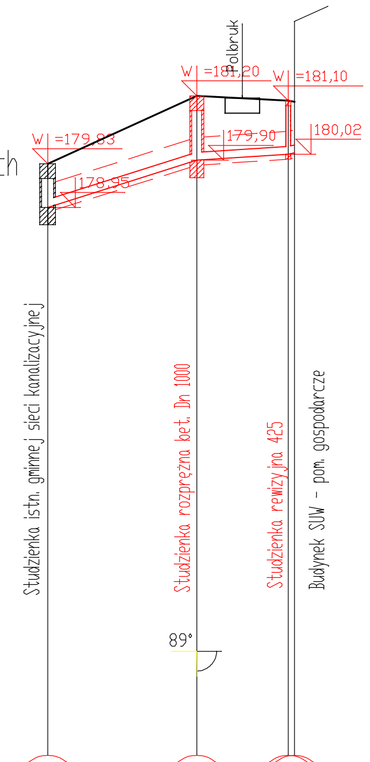

P.p.=165,00	Ho=0,88	Ho=1,30	Ho=1,08	Ho=1,03
Rzędna istniejącego terenu	179,83	181,20	181,10	181,08
Rzędna dna proj. kanału	178,95	179,90	179,96	180,02	180,05
Długość odcinka	15,03		9,23	0,61
Proj. spadek kanału, odległość	L=15,03 i=63,2 ‰		L=9,23 i=44,3 ‰	L=0,61
Proj. średnica nominalna, materiał	DN160		DN160, PCVu	
Prędkość, przepływ, wypełnienie	Q=0,00 l/s, hz=- cm			
Hektometr i odległości	0	15,03	19,63	24,26	24,87

INWESTOR: Gmina Wierzchlas ul. Szkolna 7, 98-324 Wierzchlas			
JEDNOSTKA PROJEKTOWA: HYDRO-SAN Projektowanie nadzory, ul. Wakacyjna 9, 98-200 SIERADZ			
NAZWA I ADRES OBIEKTU BUDOWLANEGO: Przebudowa Stacji Wodociągowej w Kraszkowicach; Kraszkowice, gm. Wierzchlas; nr dz. 591/1, 591/28 obręb Kraszkowice			
PROJEKTANT: mgr inż. Kazimierz Kościelny	UPRAWNIENIA: 107/78/81/87	PODPIS	
Sprawdził: mgr inż. Agnieszka Kominiarek	LOD/0851/ PWOS/07		
STADIUM: Projekt Budowlany		SKALA: 1: 100/500	DATA: VI 2024 r.
TYTUŁ RYSUNKU: Profile Rurociągi międzyobiektowe Kanalizacja		NR RYS.: 3	BRANŻA: Sanitarna